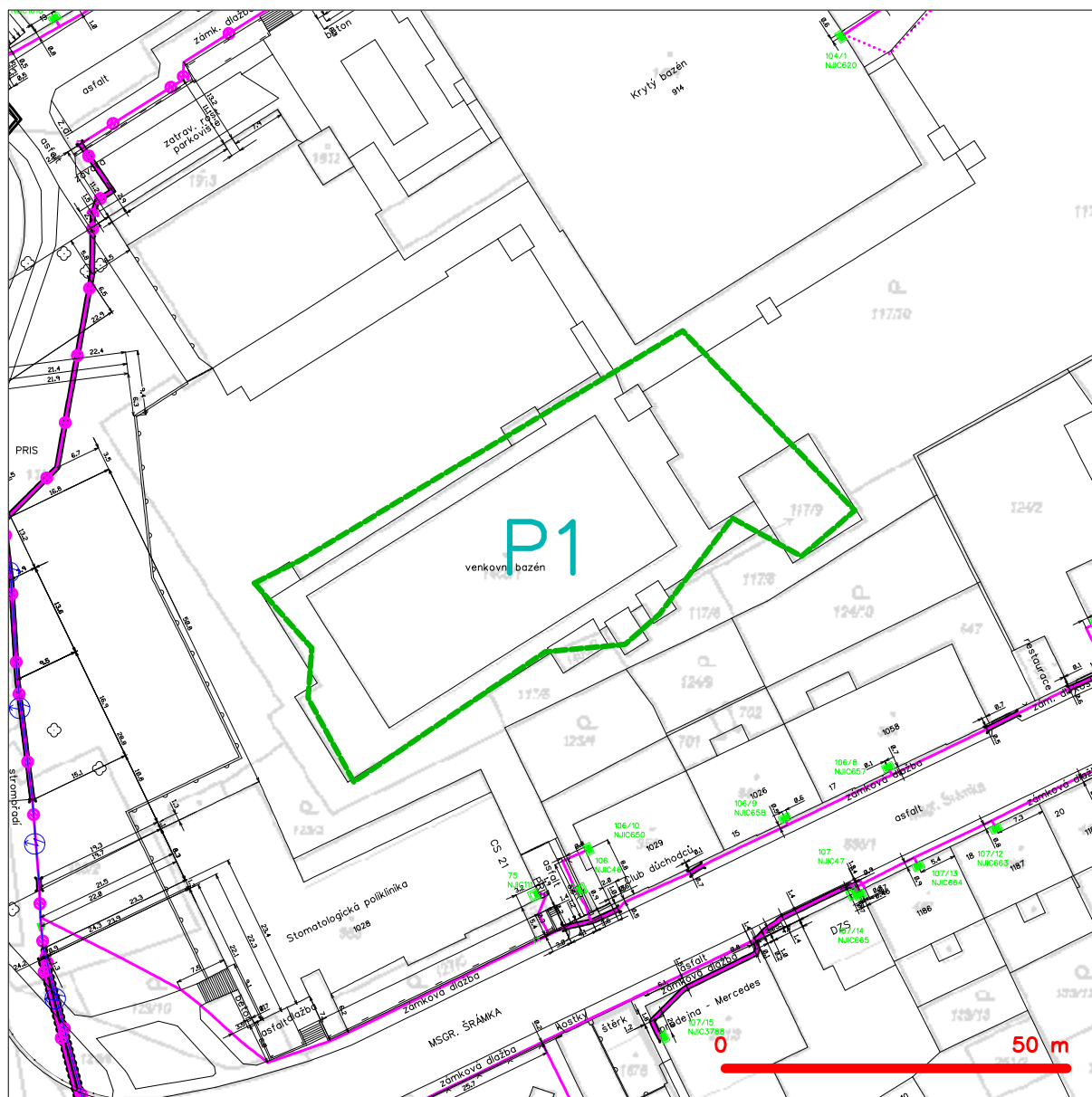
















## SITUAČNÍ VÝKRES - ZÁJMOVÉ ÚZEMÍ



## LEGENDA

- |   |   |
|---|---|
|  | <i>hranice zájmového území a vyjádření</i>              |
|  | <i>NV přípojka, území s NV přípojkou CETIN</i>          |
|  | <i>zaměřený průběh metalického kabelu</i>               |
|  | <i>zaměřený průběh optického kabelu, HDPE trubky</i>    |
|  | <i>nezaměřený průběh metalického kabelu</i>             |
|  | <i>podzemní síť cizí</i>                                |
|  | <i>nezaměřený průběh optického kabelu, HDPE trubky</i>  |
|  | <i>nezaměřený průběh optického a metalického kabelu</i> |
|  | <i>radiové sítě, ochranné pásmo radiové sítě</i>        |
|  | <i>podzemní síť</i>                                     |
|  | <i>neprazdované sítě</i>                                |
|  | <i>podzemní síť cizí</i>                                |
|  | <i>sítě s NV</i>  |
|  | <i>kojektor, kabelovod</i>                              |

CETIN a.s.  
Českomoravská 2510/19, Libeň  
190 00 Praha 9  
DIČ: CZ04084063

102